



HONORABLE CONCEJO DELIBERANTE  
DE BALLESTEROS

\* \* \*

Rep. Argentina 15

Tel./Fax 0353 - 4930223

2572 Ballesteros (Cba.)

ORDENANZA N° 419/04.

**VISTO:**

El plano de Subdivisión y Loteo de las Manzanas 11 y 14 cuya confección fue encomendada por el Departamento Ejecutivo Municipal al Ing. Gaston H. Briner, y ;

**CONSIDERANDO:**

Que la característica urbana que presenta la Localidad de Ballesteros y que puede observarse a través de nuevas obras de construcción emplazadas en lotes baldíos linderos a la Avda. Congressales de Tucumán, hace que la población se extienda en dirección Sur a Norte;

Que la Municipalidad posee dos inmuebles descriptos como Manzanas 11 y 14 de las que la subdivisión descripta hace un total de dieciséis y diecinueve lotes respectivamente;

Que una vez aprobado e inscripto el Plano en la Dirección de Catastro y la protocolización correspondiente por ante el Registro General de la Provincia de Córdoba, se procederá a satisfacer la demanda de quienes solicitan la compra de lotes;

**POR TODO ELLO:**

**EL HONORABLE CONCEJO DELIBERANTE DE BALLESTEROS  
SANCIONA CON FUERZA DE ORDENANZA:**

**Artículo 1º:** APRUEBASE la mensura y subdivisión de los inmuebles de propiedad de la Municipalidad registrados en EXPTE: N° 0033-31829-91, Protocolo de Planos N° 109.741 de la Dirección General de Catastro de la Provincia de Córdoba, ubicados en el Departamento Unión, Pedania Ballesteros de acuerdo al detalle siguiente:

- a) Una fracción de terreno designada como Manzana 11 que totaliza la superficie de 4.427,53 m<sup>2</sup> y linda al Norte con Calle Eloy Villareal; al Sur con calle Emeterio Samame; al Este con Calle Anselmo Vazquez y al Oeste con Calle 9



HONORABLE CONCEJO DELIBERANTE  
DE BALLESTEROS

\* \*

Rep. Argentina 15


Tel./Fax 0353 - 4930223


2572 Ballesteros (Cba.)

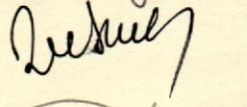
de Julio, quedando subdividida en 19 (diecinueve) lotes cuyas medidas y linderos figuran en plano anexo a la presente.-


- b) Una fracción de terreno designada como Manzana 14 que totaliza la superficie de 4.786,95m<sup>2</sup> y linda al Norte con calle Eloy Villarreal; al Sur con Calle Emeterio Samame; al Este con calle Congresales de Tucumán y al Oeste con Calle Anselmo Vazquez, quedando subdividida en 16 (dieciséis) lotes cuyas medidas y linderos figuran en plano.-

**Artículo 2º:** Comuníquese, Publíquese, Dese al Registro Municipal y Archívese.-


  
HERMAN SIERRA  
Presidente H. C. D.


  
ELENA HIPOLITA RIVERO  
Vice Presidente 2º H. C. D.

  
ELBA MARIA MANA  
VOCAL H. C. D.

  
LUDOVICO JUAN ANASTASIA  
Vice Presidente 1º H. C. D.

  
Javier A. Arbarello  
VOCAL H. C. D.

  
GRACIELA S. SANCHEZ  
VOCAL H. C. D.

  
MIRIAM MABEL ARRIETA  
VOCAL H. C. D.



Dada en la Sala de Sesiones del Honorable Concejo Deliberante de Ballesteros,  
Departamento Unión, a los diez días del mes de marzo de dos mil cuatro.-